

## MAPA SYTUACYJNA DO CELÓW PROJEKTOWYCH

SKALA 1 : 1000

*Woj. wielkopolskie*

*Powiat : rawicki*

**Gmina : Rawicz**

*Obwód : Żylice*

KRZYSZTOF KOŁĘCZKO

GEODETA UPRAWNIONY  
63-900 Rawicz, ul. Piłsudskiego 5, tel. 503 091 922  
Zaświadczenie MGPIB nr 12403

**Sekcija : 443.133.073, 443.133.121**

*Stan aktualny na dzień: 13.04.2010 r.*

Nr ks.rob.: 06/2010

STAROSTWO POWIATOWE W RAWICZU

Wydział Geodezji, Kartografii, Katastru  
i Gospodarki Nieruchomościami

W obszarze oznaczonym linią przerywaną dokonano aktualizacji treści mapy zasadniczej. Dokumenty z pomiarem uzupełniającego przydatno do zasobu powiatowego w dniu.....22.08.2013 r. Zwiadencjonowano pod nr.....7-705-137/10

Niniejsza mapa może służyć do celów projektowych. Projektowane obiekty budowlane wymagające pozwolenia na budowę podlegają wytyczeniu i inwentaryzacji powykonawczej przez jednostki uprawnione do wykonywania prac geodezyjnych.

22 04 2010 z up. STAROSTY

Rawicz. \*\*\*\*\*

Powiatowego Ośrodka Dokumentacji  
Genealogicznej i Kartograficznej

# MAPA SYTUACYJNA DO CELÓW PROJEKTOWYCH

SKALA 1 : 1000

Woj. wielkopolskie  
Gmina : Rawicz

Powiat : rawicki  
Obręb : Żylce

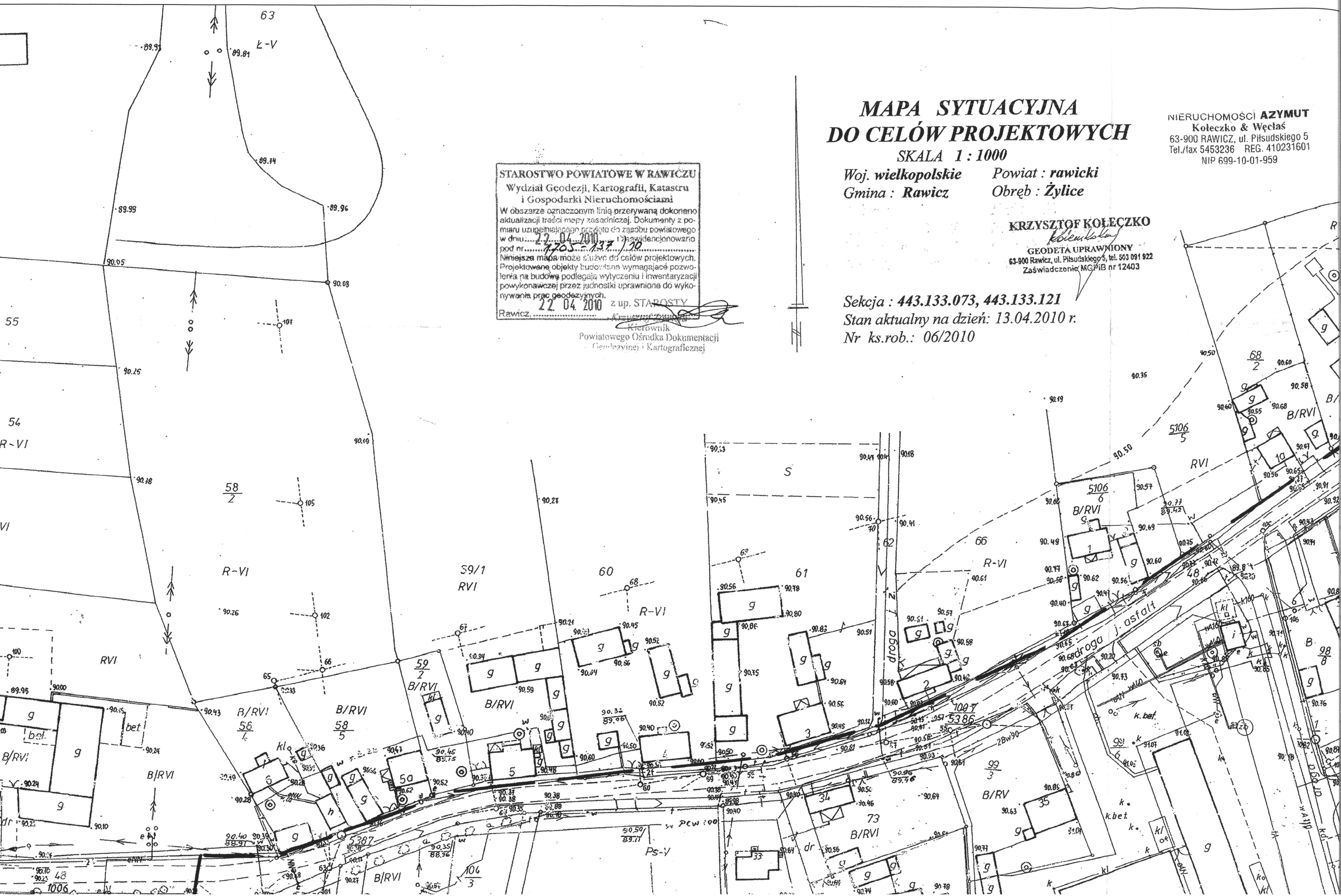
NIERUCHOMOŚCI AZYMUT  
Koleczko & Węclaw  
63-900 RAWICZ, ul. Piłsudskiego 5  
Tel./fax 5453236 REG. 410231601  
NIP 699-10-01-959

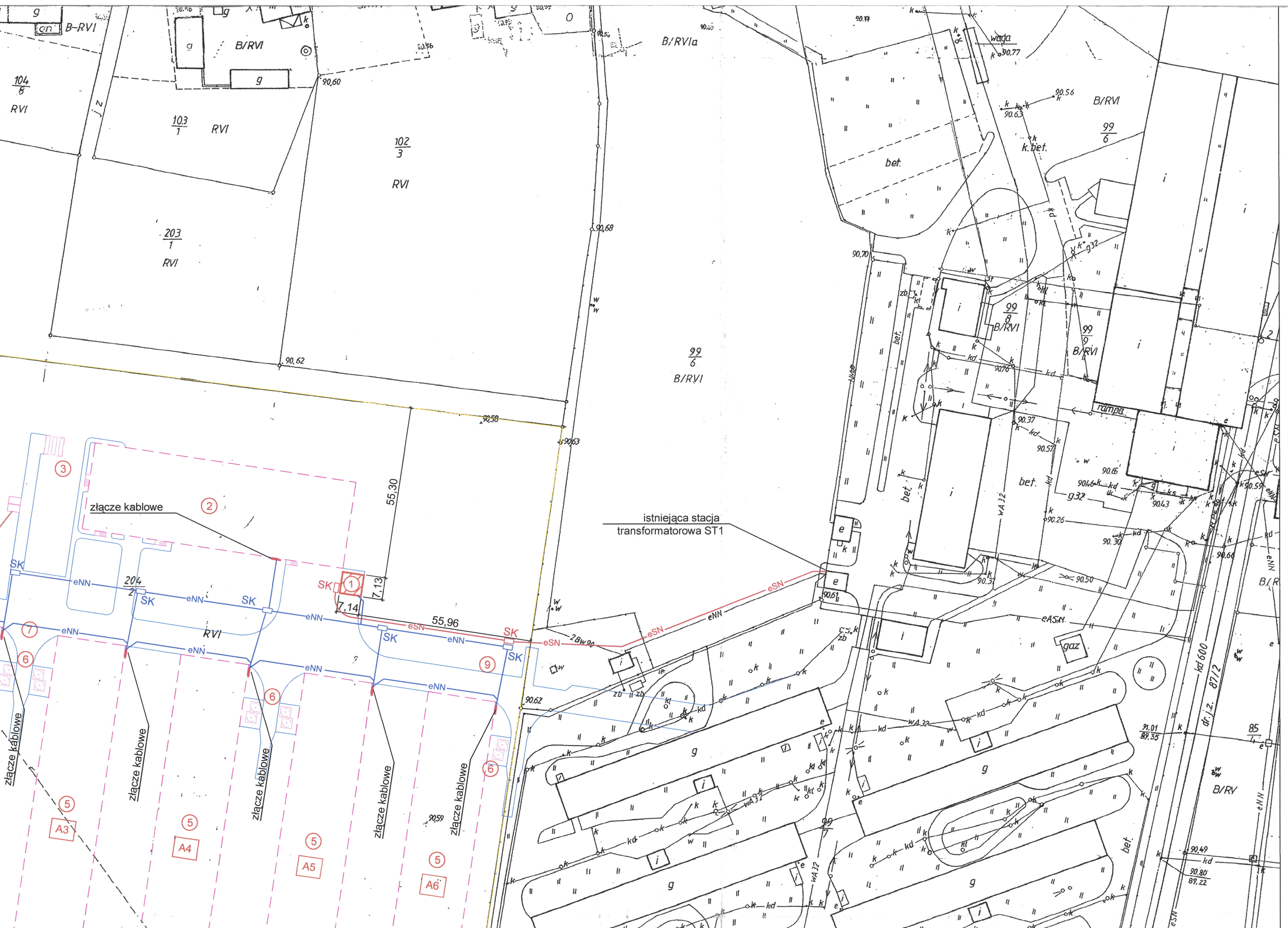
STAROSTWO POWIATOWE W RAWICZU  
Wydział Geodezji, Kartografii, Katastru  
i Gospodarki Nieruchomościami  
W obszarze oznaczonym linią przerywaną dokonano  
aktualizacji treści mapy zasadniczej. Dokumenty z po-  
miaru uzupełniające przelano do zasobu powiatowego  
w dniu 22.04.2010 r. i zarejestrowano  
pod nr. 443.133.073/2010  
Niniejsza mapa może służyć do celów projektowych.  
Projektowane obiekty budowlane wymagają pozwo-  
lenia na budowę podlegają wytyczeniu i inwentaryzacji  
powykonawczej przez jednostki uprawnione do wyko-  
nywania prac geodezyjnych.  
22.04.2010 z up. STAROSTY

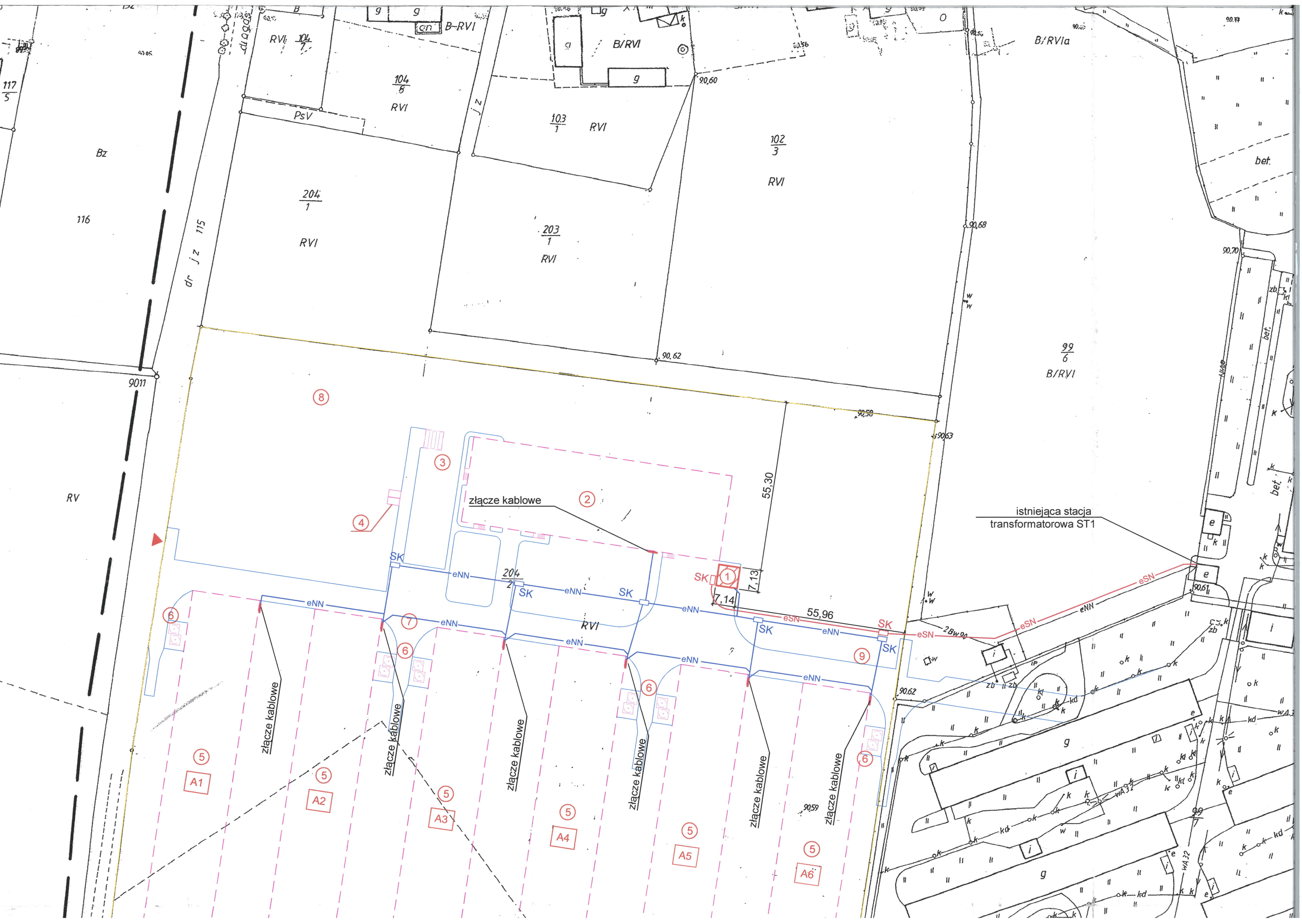
Kierownik  
Powiatowego Ośrodka Dokumentacji  
Geodezyjnej i Kartograficznej

KRZYSZTOF KOLECZKO  
GEODETA UPRAWNIONY  
63-900 Rawicz, ul. Piłsudskiego 5, tel. 503 091 922  
Zaświadczenie MGPIB nr 12403

Sekcja : 443.133.073, 443.133.121  
Stan aktualny na dzień: 13.04.2010 r.  
Nr ks.rob.: 06/2010







otowany budynek techniczny (stacja trafo z agregatem prądowórczym)  
 wnia jaj według oddzielnego opracowania i pozwolenia  
 iki na gaz płynny według odrębnego opracowania i pozwolenia  
 ik bezodpływowy na ścieki według odrębnego opracowania  
 rolenia  
 i A1 - A6 według oddzielnego opracowania i pozwolenia  
 paszowe - według oddzielnego opracowania i pozwolenia  
 dzenia

DA OZNACZEŃ:

studnia kablowa SN	100
studnia kablowa NN	R
łącze kablowe	
instalacja elektryczna NN 0,4 - własność inwestora	
instalacja elektryczna SN 15kV- własność inwestora	

Wszystkie kable układać w rurach ochronnych między studniami, a stacją transformatorową wykonując kablówkę pozostawiając przepust rezerwy

106  
RVI

Zapiniowano pod względem zgodności z przepisami bezpieczeństwa i higieny pracy oraz wymaganiami ergonomii:

- 1) bez zastrzeżeń
- 2) z zastrzeżeniami wymienionymi w załączonej opinii

L.p. opinii ..... inż. RYSZARD SOBKOWIAK  
 K... .. BRANISZCZAKOWA dla spraw  
 bezpieczeństwa i higieny pracy  
 nr upr. GIP 450/00/06 w grupach:  
 1.1, 1.2, 1.3, 1.4, 3.1, 3.2, 4.4  
 zam. Leszno, ul. Grunwaldzka 38/2  
 tel. 065 520 18 24

RZECZOZNAWCA D/S ZABEZPIECZENIA  
PRZECIWPÓŻAROWYCH

Lech Klefas  
Upr. KG PSP nr 158/93

Leszno, dnia 21.10.2011  
Zgodność projektu z wymaganiami  
ochrony przeciwpożarowej  
stwierdzam  
bez uwag Z uwagami

RV

89

tel.(0-65) 545 - 32 - 36	OBIEKT		BUDYNEK TECHNICZNY (STACJA TRANSFORMATOROWA)		
	RYSLINER		PROJEKT ZAGOSPODAROWANIA TERENU I PLANSZA ZBIORCZA SIECI		Skala: 1:1000
	ADRES BUDOWY		Żylce; działka nr 204/2, część działek 99/6 i 99/7		Data: 14.10.2011r
	INWESTOR		Adam Woźniak Żylce 35a 63-900 Rawicz		
	Studium: Projekt budowlany			Branża: Architektura	
	Projektował:	mgr inż. Mirosław Węclaś	Upr.nr 1685(88)/94/Lo	spec. konstrukcyjno-budowlana i architektoniczna	
	Projektował:	mgr inż. Mariusz Kubiak	Upr.nr WKP/0307/PWCE/04	upr.: budowanie do projektowania bez ograniczeń w specjalności instalacyjnej w zakresie sieci, instalacji urządzeń elektrycznych i elektroenergetycznych	
	Sprawdził:	mgr inż. Wiesław Janura	Upr.nr 7311/14P/2009	upr.: budowanie do projektowania bez ograniczeń w specjalności instalacyjnej w zakresie sieci, instalacji urządzeń elektrycznych i elektroenergetycznych	

Wykreślona w 1998 r. przez  
"GEODEZJA" s.c.

wyk. Marek, Lorek

*[Signature]*

# PROJEKT ZAGOSPODAROWANIA DZIAŁKI:

1. Projektowany budynek techniczny (stacja trafo z agregatem prądowórczym)
2. Sortownia jaj według oddzielnego opracowania i pozwolenia
3. Zbiorniki na gaz płynny według odrębnego opracowania i pozwolenia
4. Zbiornik bezodpływowy na ścieki według odrębnego opracowania i pozwolenia
5. Kurniki A1 - A6 według oddzielnego opracowania i pozwolenia
6. Silosy paszowe - według oddzielnego opracowania i pozwolenia
7. Utwardzenia
8. Zielen

◀ planowany wjazd na działkę

## LEGENDA OZNACZEŃ:

- SK □ Studnia kablowa SN
- SK □ Studnia kablowa NN
- złącze kablowe
- eNN — instalacja elektryczna NN 0,4 - własność inwestora
- eSN — instalacja elektryczna SN 15kV - własność inwestora

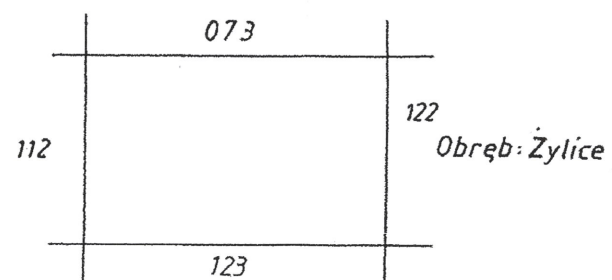
## UWAGI:

1. Wszystkie kable układać w rurach ochronnych
2. Pomiedzy studniami, a stacją transformatorową wykonać kanalizację kablową pozostawiając przepust rezerwy

## SYTUACYJNO - WYSOKOŚCIOWA

Założona w r. 1982 przez

WÓDZKIE BIURO GEODEZJI I TERENÓW ROLNYCH  
LE SZNIE REJONOWY ODDZIAŁ W RAWICZU



OBIEKT	BU
RYSTUNEK	PR
ADRES BUDOWY	Żył
INWESTOR	
Stadium: Projekt budowlany	
Projektował:	mgr inż. M
Projektował:	mgr inż. Ma
Sprawdził:	mgr inż. W

NIERUCHOMOŚCI AZYMUT  
Koleżko & Wędras  
63 - 900 Rawicz, ul. Piłsudskiego nr 5  
tel. (0-65) 545 - 32 - 36